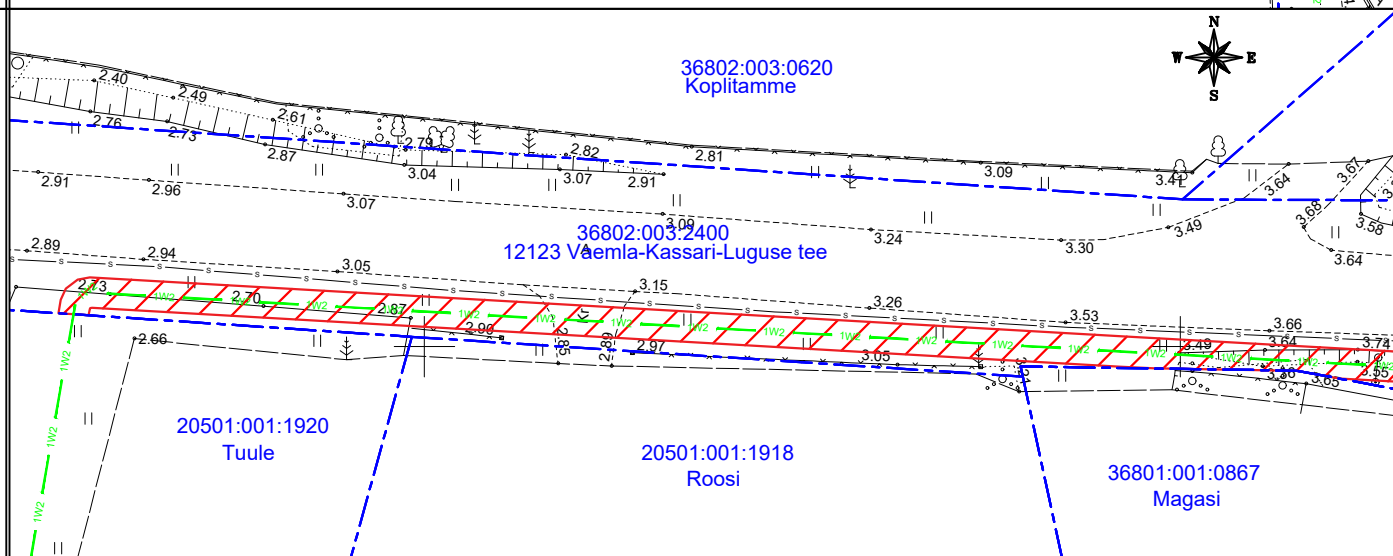
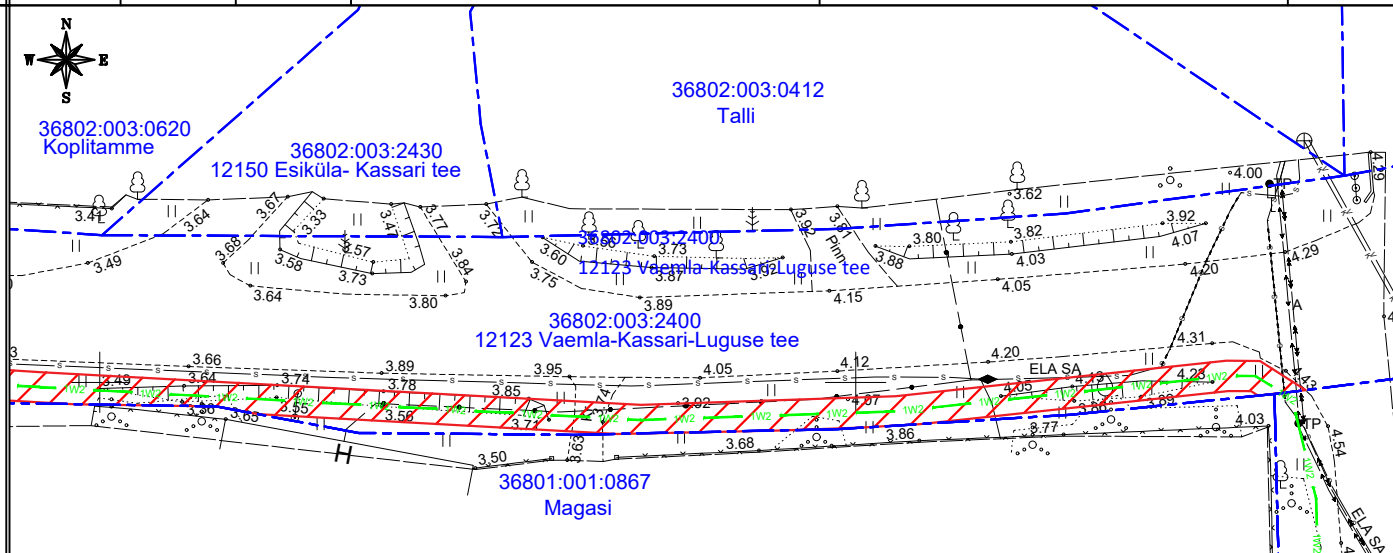





Isikliku kasutusõiguse seadmise plaan					
Jrk. nr	IKÕ ala Pos nr (plaanil)	Kinnistu registriosa nr	Katastriüksuse tunnus, nimi ja sihtotstarve	Riigitee nr ja nimi	Ala pindala ruutmeetrites m²
	1	9651150	36802:003:2400; 12123 Vaemla-Kassari-Luguse tee; transpordimaa 100%	12123 Vaemla-Kassari-Luguse tee	303 m2



	IKÕ seadmise ala
	Kinnistute piirid
	Projekteeritud elektrimaakaabel (esimene nr kaablite arv)

Projekti nimetus / asukoht
IP7637 Hiiumaa Käina-Kassari KP fiidri rek / Hiiumaa vald, Hiiu maakond

Töö nr
IP7637

Koostaja: Kristjan Loite
Keskkonnaprojekt OÜ

Mõõtkava
1:500

Leht / formaat
A4

Kuupäev
24.09.2025